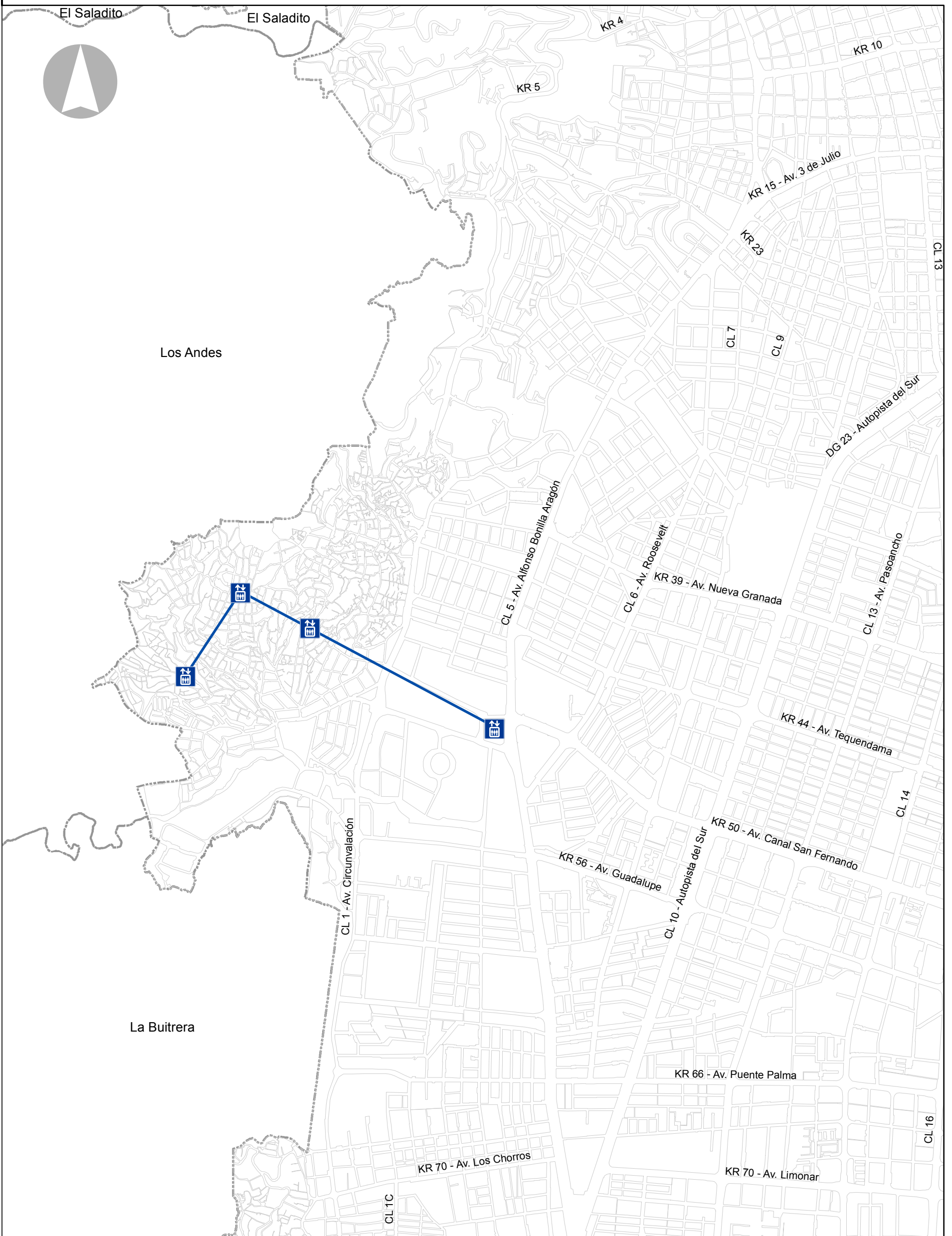











SISTEMA MIO-CABLE EN ZONA DE LADERA

1.056.116



1.056.116

<p>LEYENDA</p> <ul style="list-style-type: none">  Estación MIO Cable (Existente)  Línea de Cable (Existente)  Manzanas  Perímetro Urbano  Área Expansión  Corregimientos  Municipios 	<p>DEPARTAMENTO ADMINISTRATIVO DE PLANEACION MUNICIPAL</p> <p>PLAN INTEGRAL DE MOVILIDAD URBANA DE CALI - PIMU</p>	<p>CONTENIDO: Sistema MIO-Cable en Zona de Ladera</p> <p>FUENTES: D.A.P.M. METRO CALI S.A.</p>	<p>ESCALA: 1:20.000</p> <p>FECHA: Julio - 2017</p> <p>NÚMERO PLANO: PL 63 - F1</p> <div style="display: flex; justify-content: space-around; align-items: center;">   </div> <p style="font-size: small; text-align: center;">ALCALDÍA DE SANTIAGO DE CALI DEPARTAMENTO ADMINISTRATIVO DE PLANEACION</p> <p style="font-size: x-small; text-align: center;">SOSTENIBILIDAD • SEGURIDAD • ACCESIBILIDAD</p>
--	--	--	---